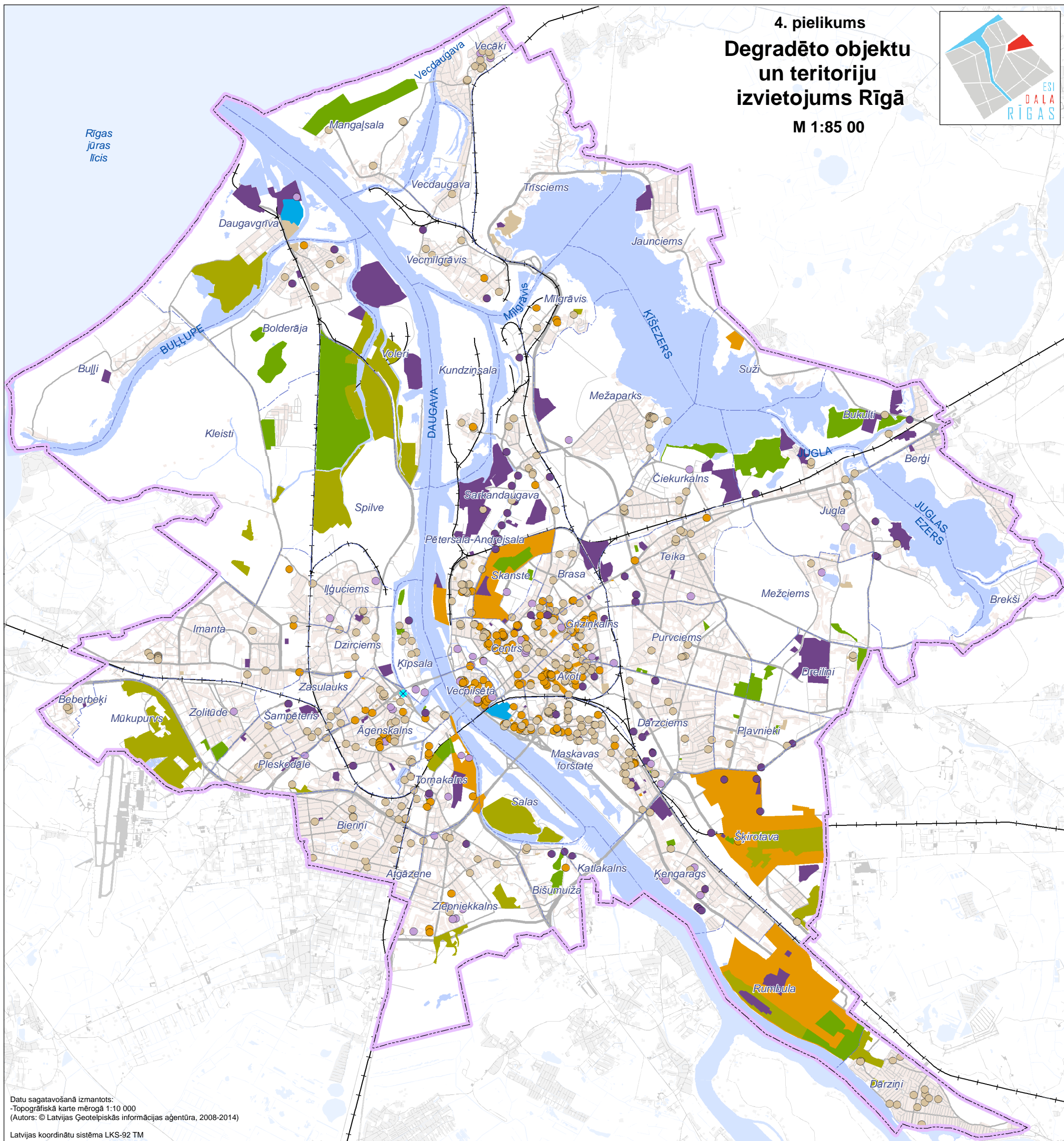
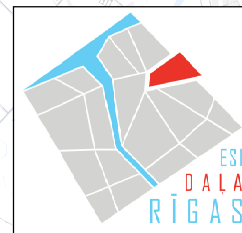
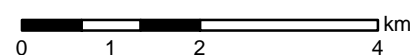


4. pielikums
**Degradēto objektu
 un teritoriju
 izvietojums Rīgā**

M 1:85 00



Datu sagatavošanā izmantots:
 -Topogrāfiskā karte mērogā 1:10 000
 (Autors: © Latvijas Ģeotelpiskās informācijas aģentūra, 2008-2014)
 Latvijas koordinātu sistēma LKS-92 TM



APZĪMĒJUMI

- | | | | |
|---|------------------------------------|---|-----------------------------|
|  | dzīvojamās teritorijas |  | dzīvojamās ēkas |
|  | jaukta pielietojuma teritorijas |  | jaukta pielietojuma ēkas |
|  | ražošanas un noliktavu teritorijas |  | ražošanas un noliktavu ēkas |
|  | dabas teritorijas |  | darījumu ēkas |
|  | mazdārziņu teritorijas | | |
|  | publiskas apbūves teritorijas | | |